




Absolūtinis aukštis - 146.45 m

46.45 m
▲ Giliausia vieta (X - 366439, Y - 6214653)



 Klaipėdos Universiteto Baltijos pajūrio aplinkos tyrimų ir planavimo institutas		LAKES FOR FUTURE - Ežerų ir jų teritorijų įvairus valdymas bendradarbiaujant tarp sienų Kuržemėje ir Lietuvoje	
PLATELIŲ EŽERO GYLIŲ SCHEMA			
Matavo	Evaldas Narušis		Batimetrijai matavimai
Tikrino	Andrius Knolis		2013-07-09, 2013-07-17
Sudarė	Nerijus Blažauskas		2013-08-08
	Viačeslav Jurkin		M 1 : 17500